



Liberté • Égalité • Fraternité  
RÉPUBLIQUE FRANÇAISE

DRIRE

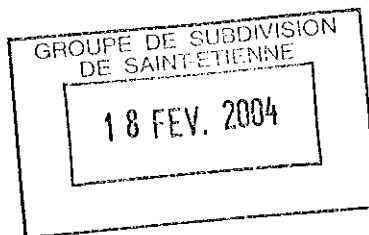
## PRÉFECTURE DE LA LOIRE

DIRECTION DES ACTIONS  
INTERMINISTÉRIELLES  
ET EUROPÉENNES

**Le Préfet de la Loire**  
**Chevalier de la Légion d'Honneur**  
**Chevalier de l'Ordre National du Mérite**

BUREAU DE L'ENVIRONNEMENT  
ET DU CADRE DE VIE

Affaire suivie par : Christine MANQUET  
E-mail : christine.maniquet@loire.pref.gouv.fr  
Tél : 04.77.48.48.93  
Fax : 04.77.48.47.52.  
R : RS



**VU** le Code de l'Environnement et notamment :

- Le titre 1er du livre V relatif aux installations classées pour la protection de l'environnement),
- Le titre 1er du livre II relatif à la loi sur l'eau ;

**VU** le Code Minier ;

**VU** la loi n° 93-3 du 4 janvier 1993 relative aux carrières, codifiée pour partie ;

**VU** le décret n° 77-1133 du 21 septembre 1977 modifié relatif aux installations classées pour la protection de l'environnement ;

**VU** la nomenclature des installations classées

**VU** l'arrêté ministériel du 22 septembre 1994 relatif aux exploitations de carrières et aux installations de premier traitement des matériaux de carrières ;

**VU** l'arrêté interministériel du 1<sup>er</sup> février 1996 fixant le modèle d'attestation des garanties financières prévues à l'article 23-3 du décret n° 77-1133 du 21 septembre 1977 ;

**VU** la demande en date du 26 juillet 2002 par laquelle Monsieur Christian AUPHAN, Président de la S.A.S. MORILLON CORVOL RHÔNE MEDITERRANEE, sollicite l'autorisation d'exploiter une carrière de sable et graviers d'alluvions sur le territoire de la commune de CHAMBEON, lieudit «Pont Charcot», section ZA, parcelle n° 7, d'une superficie de 4 ha 83 a 80 ca ;

**VU** l'arrêté préfectoral du 2 octobre 2002 portant mise à l'enquête publique du 21 octobre au 22 novembre 2002 inclus de la demande susvisée ;

**VU** les plans, renseignements, engagements joints à la demande susvisée, et notamment l'étude d'impact ;

**VU** les avis et observations exprimés au vu de l'enquête réglementaire ;

**VU** l'avis du commissaire enquêteur ;

**VU** le rapport de M. le Directeur Régional de l'Industrie, de la Recherche et de l'Environnement Rhône Alpes en date du 1<sup>er</sup> décembre 2003 ;

.../...

**VU** l'avis de la commission départementale des carrières en date du 19 décembre 2003 ;

**Le demandeur consulté ;**

**CONSIDERANT** que les conditions d'aménagement et d'exploitation, telles qu'elles sont définies par le présent arrêté, permettent de prévenir les dangers et inconvénients de l'installation pour les intérêts mentionnés à l'article L 511.1 du Code de l'Environnement susvisé, notamment pour la commodité du voisinage, pour la santé, la sécurité, la salubrité publiques et pour la protection de la nature et de l'environnement ;

**SUR proposition** de M. le Secrétaire Général de la Préfecture,

## **A R R E T E**

### **TITRE I - DONNÉES GÉNÉRALES À L'AUTORISATION**

#### **ARTICLE 1<sup>er</sup> : Autorisation**

La S.A.S. MORILLON CORVOL RHÔNE MEDITERRANEE dont le siège social est situé 2, rue du Verseau - Zone Silic - 94583 RUNGIS CEDEX, est autorisée, sous réserve du strict respect des prescriptions du présent arrêté, à exploiter une activité "d'exploitation de carrières", sur le territoire de la commune de CHAMBEON au lieu-dit «Pont Charcot» pour une superficie de 4ha 83 a 80 ca, dans les limites définies sur le plan joint au présent arrêté.

NATURE DE L'ACTIVITE	VOLUME DE L'ACTIVITE	NUMERO DE LA NOMENCLATURE	A ou D
Exploitation de carrière	Superficie totale : 4 ha 83 a 80 ca		
Ouverture	Rythme d'exploitation moyen : 80 000 t/an	2510.1	A
Sable et graviers d'alluvions	Maximum : 100 000 t/an		

L'autorisation est accordée aux conditions du dossier de la demande et sous réserve du respect des prescriptions du présent arrêté.

Le présent arrêté vaut autorisation au titre de la loi sur l'eau.

Les prescriptions du présent arrêté sont applicables immédiatement à l'exception de celles pour lesquelles un délai est explicitement prévu. La mise en application, à leur date d'effet, de ces prescriptions entraîne l'abrogation de toutes les dispositions contraires ou identiques qui ont le même objet.

.../...

## **ARTICLE 2 : Caractéristiques de l'autorisation**

La parcelle concernée est la suivante :

N° de parcelle	Superficie	Occupation du sol
<b>ZA 7</b>	48 380 m <sup>2</sup>	Cultures
<b>TOTAL</b>	<b>48 380 m<sup>2</sup></b>	

L'autorisation est accordée pour une durée de 5 ans à compter de la notification du présent arrêté, remise en état incluse.

Elle est accordée sous réserve des droits des tiers et n'a d'effet que dans les limites du droit à propriété du bénéficiaire et des contrats de forage dont il est titulaire.

La carrière doit être implantée, exploitée et remise en état conformément aux plans et données contenus dans le dossier de la demande en tout ce qu'ils ne sont pas contraires aux dispositions du présent arrêté.

La présente autorisation vaut pour une exploitation de sable et graviers d'alluvions devant conduire en fin d'exploitation à la création d'un plan d'eau entouré de végétations, suivant le plan de phasage joint en **annexe** du présent arrêté.

Les réserves estimées exploitables sont de 244 000 tonnes environ, la production maximale annuelle autorisée de 100 000 tonnes.

## **TITRE II - RÉGLEMENTATIONS GÉNÉRALES ET DISPOSITIONS PRÉLIMINAIRES**

### **ARTICLE 3 : Réglementation générale et Police des carrières**

#### **3.1 - Réglementation générale**

L'arrêté ministériel du 22 septembre 1994 relatif aux exploitations de carrières et aux installations de premier traitement des matériaux de carrières est applicable à cette exploitation

#### **3.2 - Police des carrières**

L'exploitant est également tenu de respecter les dispositions prescrites par :

- les articles 87, 90, et 107 du Code Minier,
-

- le décret n° 80-331 du 7 mai 1980 modifié portant Règlement Général des Industries Extractives (RGIE),
- le décret n° 99-116 du 12 février 1999 relatif à l'exercice de la police des carrières en application de l'article 107 du Code Minier.

## **ARTICLE 4 : Directeur technique - Consignes- Prévention- Formation**

Le titulaire de l'autorisation d'exploiter doit déclarer au Directeur Régional de l'Industrie, de la Recherche et de l'Environnement :

- Le nom de la personne physique chargée de la direction technique des travaux.
- Les **entreprises extérieures** éventuellement chargées de travaux et de tout ou partie de l'exploitation.

Il rédige par ailleurs le **document de sécurité et de santé**, les **consignes**, fixe les règles d'exploitation, d'hygiène et de sécurité. Il élabore les **dossiers de prescriptions** visés par les textes.

Il porte le **document de sécurité et de santé**, les **consignes** et **dossiers de prescriptions** à la connaissance du personnel concerné ou susceptible de l'être et des **entreprises extérieures** visées ci-dessus, les tient à jour, et réalise une analyse annuelle portant sur leur adéquation et sur leur bonne application par le personnel.

Une formation à l'embauche et une formation annuelle adaptées seront assurées à l'ensemble du personnel.

Le bilan annuel des actions menées dans les domaines de la sécurité et de la protection de l'environnement, la liste des participants à ces actions et formations est tenu à la disposition de la DRIRE.

## **ARTICLE 5 : Clôtures et barrières**

Une clôture solide et efficace entretenue pendant toute la durée de l'autorisation doit être installée sur le pourtour de la zone d'extraction.

L'entrée de la carrière sera matérialisée par un dispositif mobile, interdisant l'accès en dehors des heures d'exploitation.

## **ARTICLE 6 : Dispositions préliminaires**

### **6.1 - Information du public**

L'exploitant est tenu, avant le début de l'exploitation, de mettre en place sur chacune des voies d'accès au chantier des panneaux indiquant en caractères apparents son identité, la référence de l'autorisation, l'objet des travaux et l'adresse de la mairie où le plan de remise en état du site peut être consulté.

### **6.2 - Bornage**

Préalablement à la mise en exploitation de la carrière, l'exploitant est tenu de placer des bornes en tous les points nécessaires pour déterminer le périmètre de l'autorisation.

Ces bornes doivent demeurer en place jusqu'à l'achèvement des travaux d'exploitation et de remise en état du site.

Une copie du plan de bornage sera adressée, dès son établissement, à l'inspecteur des installations classées

### **6.3 - Accès des carrières**

L'accès à la voirie publique est aménagé de telle sorte qu'il ne crée pas de risque pour la sécurité publique et conformément au dossier de demande.

L'accès à la carrière est contrôlé durant les heures d'activité

### **6.4 - Dispositions préalables**

L'exploitant mettra en place un piézomètre en aval hydraulique du site, à un emplacement fixé par un hydrogéologue ; dès sa réalisation, un premier contrôle du niveau piézométrique sera effectué, complété par un contrôle des principales caractéristiques physico-chimiques de l'eau de la nappe (pH, matières en suspension (MES), demande chimique en oxygène (DCO) et hydrocarbures totaux).

Des contrôles identiques seront réalisés, simultanément, sur deux puits parmi les plus proches du site (hameau de la Varenne).

### **6.5 - Déclaration de début d'exploitation**

Avant de débiter les travaux d'extraction autorisés au titre du présent arrêté, l'exploitant doit procéder à la déclaration de début d'exploitation prévue à l'article 23-1 du décret n° 77-1133 du 21 septembre 1977.

Cette déclaration est accompagnée du document attestant la constitution des garanties financières dont le montant et les modalités d'actualisation sont fixés dans l'**annexe** jointe au présent arrêté.

Préalablement à cette déclaration l'exploitant devra avoir réalisé les travaux et satisfait aux prescriptions mentionnées aux articles 4, 5, 6.1 à 6.4 et 15.

### **TITRE III - EXPLOITATION**

#### **ARTICLE 7 : Dispositions particulières d'exploitation**

##### **7.1 - Défrichage, décapage des terrains**

Sous réserve des dispositions du 7.2 ci-après, le décapage des terrains est limité aux besoins des travaux d'exploitation. Il est réalisé de manière sélective, de façon à ne pas mêler les terres végétales constituant l'horizon humifère aux stériles.

L'horizon humifère et les stériles sont stockés séparément et réutilisés pour la remise en état des lieux. Une partie de ces matériaux pourra être utilisée hors du site, sur l'exploitation de CHAMBEON / MAGNEUX HAUTE RIVE pour finaliser les travaux de remise en état de la carrière.

##### **7.2 - Patrimoine archéologique**

Au moins un mois avant le début du décapage, l'exploitant adressera à la D.R.A.C. - Service Régional de l'Archéologie - Le Grenier d'Abondance 6, quai Saint-Vincent 69283 LYON CEDEX 01, le planning du décapage de cette carrière jusqu'à la fin du 1<sup>er</sup> trimestre de l'année suivante.

Cet envoi sera ensuite renouvelé au début de chaque année calendaire.

Conformément à la loi du 27 septembre 1941 modifiée portant réglementation des fouilles archéologiques, toute découverte de vestiges archéologiques sera signalée sans délai à la Mairie et à la Direction Régionale des Affaires Culturelles, avec copie à l'Inspection des Installations Classées

##### **7.3 - Epaisseur d'extraction**

L'extraction sera limitée en profondeur à la cote du substratum qui ne sera en aucun cas affecté par les travaux.

##### **7.4 - Extraction en nappe**

Les extractions en nappe ne doivent pas faire obstacle à l'écoulement des eaux superficielles.

Le pompage de la nappe pour le décapage, l'exploitation ou la remise en état est interdit.

### **7.5 - Conduite de l'exploitation**

L'exploitation sera conduite suivant la méthode et le phasage définis dans la demande, c'est à dire selon un front unique progressant tout d'abord du Sud au Nord dans la moitié Est de la parcelle, jusqu'au milieu de celle-ci, puis de l'Ouest vers l'Est dans la moitié Ouest de la parcelle, et enfin du Sud au Nord dans la partie restante de la moitié Est. Chacune des trois phases décrites ci-avant aura une durée approximative d'une année.

### **7.6 - Distances limites et zones de protection**

L'accès aux zones dangereuses des travaux d'exploitation est interdit par une clôture efficace ou tout autre dispositif équivalent et le danger est signalé par des pancartes.

Le bord de l'excavation est maintenu à une distance horizontale telle que la stabilité des terrains avoisinants ne soit pas compromise avec un minimum de 10 mètres.

En tout état de cause le niveau bas de l'exploitation sera arrêté de telle façon que la stabilité des terrains avoisinants ne soit pas compromise. Cette distance prend en compte la hauteur des excavations, la nature et l'épaisseur des différentes couches présentes sur toute cette hauteur.

### **7.7 - Registres et plans**

Il est établi un plan d'échelle adaptée à la superficie de l'exploitation. Ce plan est mis à jour au moins une fois par an.

Sur ce plan sont reportés:

- les limites du périmètre sur lequel porte le droit d'exploiter ainsi que ses abords dans un rayon de 50 mètres et avec un repérage par rapport au cadastre,
- les bords de la fouille,
- les courbes de niveau ou cotes d'altitude des points significatifs,
- les zones remises en état,
- des éléments de la surface dont l'intégrité de l'emprise conditionne le respect de la sécurité et de la salubrité publiques.

Sur ce plan sera inscrite la surface restant à exploiter.

**Dans la première semaine du mois de janvier, et chaque année, ce plan, certifié et signé par l'exploitant, sera adressé au Directeur Régional de l'Industrie et de la Recherche et de l'Environnement.**

### **7.8 - Suivi de l'exploitation et du réaménagement**

L'exploitant tiendra, en tant que de besoin, informée l'administration des remarques formulées par les participants à des réunions convoquées à son initiative, ayant pour objet le suivi de l'exploitation et de la remise en état.

De même il participera à toute réunion organisée à l'initiative des collectivités concernées visant au suivi de la carrière et de ses conséquences. A cette occasion il leur communiquera les résultats des contrôles et mesures effectués dans le cadre du présent arrêté.

## **TITRE IV - REMISE EN ETAT**

### **ARTICLE 8 :**

L'objectif final de la remise en état vise à la création d'un plan d'eau pour la pêche, dont la superficie en eau n'excèdera pas 3,5 ha, mis à disposition du propriétaire du sol.

En dehors des modalités particulières définies dans l'annexe relative aux garanties financières, la remise en état sera conduite au fur et à mesure de l'avancement de l'exploitation suivant la méthode et le phasage définis dans le dossier de demande.

L'exploitant produira, dans l'année suivant la mise en exploitation de la carrière, une étude paysagère visant à préciser les conditions de modelage et d'environnement du plan d'eau. Il veillera tout particulièrement au renforcement du linéaire des haies périphériques et à la végétalisation des berges de l'étang : chêne, frêne, orme, saule, aulne, prunellier, aubépine, ...

#### **8.1 - Cessation d'activité définitive**

Lors de la mise à l'arrêt définitif de l'exploitation et au plus tard 6 mois avant la date d'expiration de l'autorisation, l'exploitant notifie au Préfet la cessation d'activité. Cette notification sera accompagnée des pièces prévues à l'article 34.1 du décret du 21 septembre 1977 modifié :

un dossier comprenant :

- **le plan** à jour des terrains d'emprise de l'installation accompagné de photographies.
- **un mémoire sur l'état du site**. Ce mémoire précisera les mesures prises ou prévues pour assurer la protection des intérêts visés à l'article L. 511-1 du Code de l'Environnement et devra comprendre notamment :
  - l'évacuation ou l'élimination des produits dangereux ainsi que des déchets présents sur le site,
  - la dépollution des sols et des eaux souterraines éventuellement polluées,
  - les conditions de remise en état et d'insertion du site dans son environnement ainsi que son devenir,
  - en cas de besoin, la surveillance à exercer de l'impact de l'installation sur son environnement, et les modalités de mise œuvre de servitudes.



## **8.2 - Remblayage**

Le remblayage des carrières ne doit pas nuire à la qualité et au bon écoulement des eaux. Lorsqu'il est réalisé avec apport de matériaux extérieurs (déblais de terrassements, matériaux de démolition, ...). Ceux-ci doivent être préalablement triés de manière à garantir l'utilisation des seuls matériaux inertes.

Les apports extérieurs sont accompagnés d'un bordereau de suivi qui indique leur provenance, leur destination, leurs quantités, leurs caractéristiques et les moyens de transport utilisés et qui atteste la conformité des matériaux à leur destination.

**L'exploitant tient à jour un registre** sur lequel sont répertoriés la provenance, les quantités, les caractéristiques des matériaux et les moyens de transport utilisés ainsi qu'un plan topographique permettant de localiser les zones de remblais correspondant aux données figurant sur le registre.

# **TITRE V - PRÉVENTION DES POLLUTIONS :**

## **ARTICLE 9 : Dispositions générales**

L'exploitant prend toutes les dispositions nécessaires dans la conduite de l'exploitation pour limiter les risques de pollution des eaux, de l'air ou des sols et de nuisance par le bruit et les vibrations et l'impact visuel.

L'ensemble du site et ses abords placés sous le contrôle de l'exploitant sont maintenus en bon état de propreté

Les voies de circulation internes et aires de stationnement des véhicules sont aménagées et entretenues.

Les véhicules sortant de la carrière ne doivent pas être à l'origine d'envols de poussières ni entraîner de dépôt de poussière ou de boue sur les voies de circulation publiques

## **ARTICLE 10 : Pollution des eaux**

### **10.1 - Prévention des pollutions accidentelles**

**I -** A l'exception de la pelle hydraulique, le ravitaillement et l'entretien des engins de chantier sont réalisés, hors du site de la carrière, sur une aire étanche entourée par un caniveau et reliée à un point bas étanche permettant la récupération totale des eaux ou des liquides résiduels. Un aménagement particulier (éventuellement mobile) sera mis en place pour le ravitaillement et l'entretien courant de la pelle hydraulique.

II - Tout stockage d'un liquide susceptible de créer une pollution des eaux ou des sols est associé à une capacité de rétention dont le volume est au moins égal à la plus grande des deux valeurs suivantes :

- 100 % de la capacité du plus grand réservoir;
- 50 % de la capacité des réservoirs associés.

Cette disposition ne s'applique pas aux bassins de traitement des eaux résiduaires.

III - Les produits récupérés en cas d'accident ne peuvent être rejetés et doivent être soit réutilisés, soit éliminés comme les déchets.

### **10.2 - Rejets d'eau dans le milieu naturel**

Les eaux canalisées rejetées dans le milieu naturel respectent les prescriptions suivantes :

- le pH est compris entre 5,5 et 8,5,
- la température est inférieure à 30° C,
- les matières en suspensions totales (MEST) ont une concentration inférieure à 35 mg/l (norme NFT 90 105),
- la demande chimique en oxygène sur effluent non décanté (DCO) a une concentration inférieure à 125 mg/l (norme NFT 90 101),
- les hydrocarbures ont une concentration inférieure à 10 mg/l (norme NFT 90 114).

Ces valeurs limites sont respectées pour tout échantillon prélevé proportionnellement au débit sur 24 heures en ce qui concerne les matières en suspension, la demande chimique en oxygène et les hydrocarbures. Aucun prélèvement instantané ne doit dépasser le double de ces valeurs limites.

### **10.3 - Surveillance de la nappe**

Le piézomètre mis en place et les puits voisins feront l'objet de tournées synchrones périodiques pour déterminer l'éventuelle évolution de l'ensemble du système aquifère.

Les relevés piézométriques seront réalisés tous les mois. On relèvera simultanément le niveau de l'eau dans le plan d'eau.

Les analyses de contrôle des eaux de la nappe seront réalisées sur le piézomètre, les puits voisins (au moins 2) et dans le plan d'eau : la périodicité des contrôles sera annuelle et ils s'arrêteront 6 mois après l'arrêt de l'exploitation.

Chaque analyse comprendra la mesure du pH, de la DCO, de la DBO5, des MES et la teneur en hydrocarbures totaux

Une synthèse des résultats de ces contrôles sera établie et communiquée annuellement à l'inspecteur des installations classées et tenu à la disposition du maire de la commune.

## **ARTICLE 11 : Pollution de l'air**

L'exploitant prend toutes dispositions utiles pour éviter l'émission et la propagation des poussières.

En tant que de besoin les pistes de circulation empruntées par les véhicules et engins seront arrosées.

## **ARTICLE 12 : Incendie et explosion**

L'installation est pourvue d'équipements de lutte contre l'incendie adaptés et conformes aux normes en vigueur. Ces matériels sont maintenus en bon état et vérifiés au moins une fois par an.

Un accès au plan d'eau sera maintenu afin de permettre de mettre en place un pompage en cas d'incendie.

## **ARTICLE 13 : Déchets**

Toutes dispositions sont prises pour limiter les quantités de déchets produits, notamment en effectuant toutes les opérations de valorisation possibles. Les diverses catégories de déchets sont collectées séparément puis valorisées ou éliminées vers des installations dûment autorisées.

## **ARTICLE 14 : Bruits et vibrations**

L'exploitation est menée de manière à ne pas être à l'origine de bruits aériens ou de vibrations mécaniques susceptibles de compromettre la santé ou la sécurité du voisinage ou de constituer une gêne pour sa tranquillité.

### **14.1 - Bruits**

Les bruits émis par les carrières et les installations de premier traitement des matériaux ne doivent pas être à l'origine, à l'intérieur des locaux riverains habités ou occupés par des tiers, que les fenêtres soient ouvertes ou fermées, et le cas échéant, en tous points des parties extérieures (cour, jardin, terrasse ...) de ces mêmes locaux, pour les niveaux supérieurs à 35 dB(A), d'une émergence supérieure à :

- 5 dB(A) pour la période allant de 6 h 30 à 21 h 30, sauf dimanches et jours fériés ;
- 3 dB(A) pour la période allant de 21 h 30 à 6 h 30, ainsi que les dimanches et jours fériés.

Niveaux limites de bruit à ne pas dépasser en limite de la zone d'exploitation autorisée pour les différentes périodes de la journée (diurne et nocturne) :

Points de mesure	Jour 7 h à 20 h	Période intermédiaire 6 h à 7 h et 20 h à 22 h dimanches et jours fériés	Nuit 22 h à 6 h
à une distance de 200 mètres du périmètre de l'exploitation et près des plus proches habitations	60 dB(A)	55 dB(A)	50 dB(A)

En outre, le respect des valeurs maximales d'émergence est assuré dans les immeubles les plus proches ou habités par des tiers et existants à la date de l'arrêté d'autorisation et dans les immeubles construits après cette date et implantés dans les zones destinées à l'habitation par des documents d'urbanisme opposables aux tiers publiés à la date de l'arrêté d'autorisation.

L'usage de tous appareils de communication par voie acoustique (sirènes, avertisseurs, haut-parleurs, etc...) gênants pour le voisinage est interdit, sauf si leur emploi est réservé à la prévention ou au signalement d'incidents graves ou d'accidents ou à la sécurité des personnes.

#### **14.2 - Vibrations**

Les prescriptions de la circulaire du 23 juillet 1986 relative aux vibrations mécaniques émises dans l'environnement par les installations classées pour la protection de l'environnement sont applicables.

#### **14.3 - Contrôles**

L'exploitant fera réaliser un contrôle de la situation acoustique dès la mise en exploitation de la carrière (dans les 2 mois suivant la publication de la déclaration de début de travaux). Les points de mesures (au moins 2) seront ceux où ont été réalisées les mesures figurant dans le dossier de demande.

Ces contrôles seront renouvelés régulièrement (au moins une campagne annuelle) ainsi qu'en cas de plaintes du voisinage. Dans ce dernier cas, les mesures seront confiées à un organisme indépendant.

Les résultats des contrôles seront transmis à l'inspecteur des installations classées ainsi qu'au maire de la commune.

Tous les contrôles sont à la charge de l'exploitant.

## **TITRE VI - DISPOSITIONS ADMINISTRATIVES**

### **ARTICLE 15 : Garanties financières**

Avant de débiter les travaux d'extraction autorisés au titre du présent arrêté, l'exploitant doit fournir le document attestant la constitution des garanties financières dont le montant et les modalités d'actualisation sont fixés dans l'**annexe** jointe, et ce, simultanément à la déclaration de début d'exploitation prévue à l'article **6.5** du présent arrêté.

### **ARTICLE 16 : Modification**

Toute modification envisagée par l'exploitant aux installations, à leur mode d'utilisation ou à leur voisinage, de nature à entraîner un changement notable des éléments du dossier de demande d'autorisation ou des prescriptions du présent arrêté sera portée, avant sa réalisation, à la connaissance du préfet avec tous les éléments d'appréciation.

### **ARTICLE 17 : Accident ou incident**

Indépendamment de la déclaration d'accident prévue par les dispositions de police visées à l'article **3.2** ci-dessus, tout accident ou incident susceptible de porter atteinte aux intérêts visés à l'article L. 511-1 du Code de l'Environnement doit être signalé immédiatement à l'inspecteur des installations classées.

Sauf exception dûment justifiée, en particulier pour des motifs de sécurité, il est interdit de modifier en quoi que ce soit l'état des installations où a eu lieu l'accident ou l'incident tant que l'inspecteur des installations classées n'en a pas donné son accord et, s'il y a lieu, après autorisation de l'autorité judiciaire, indépendamment des dispositions de police prévues par le R.G.I.E.

### **ARTICLE 18 : Contrôles et analyses**

L'inspecteur des installations classées pourra demander que des prélèvements, des contrôles ou des analyses soient effectués par un organisme indépendant, dont le choix sera soumis à son approbation, s'il n'est pas agréé à cet effet, dans le but de vérifier le respect des prescriptions du présent arrêté ; les frais occasionnés par ces interventions seront supportés par l'exploitant.

Il pourra demander en cas de nécessité la mise en place et l'exploitation aux frais de l'exploitant d'appareils pour le contrôle des émissions, des bruits, des vibrations ou des concentrations des matières polluantes dans l'environnement.

## **ARTICLE 19 : Enregistrements, rapports de contrôle et registres**

Tous les enregistrements, rapports de contrôle et registres mentionnés dans le présent arrêté seront conservés respectivement durant un an, deux ans, et cinq ans à la disposition de l'inspecteur des installations classées qui pourra, par ailleurs, demander que des copies ou synthèses de ces documents lui soient adressées.

## **ARTICLE 20 : Délais et voies de recours**

La présente décision peut être déférée au Tribunal Administratif de LYON :

- Pour l'exploitant, le délai de recours est de deux mois. Ce délai commence à courir du jour où la présente a été notifiée.

- Pour les tiers, le délai de recours est de six mois. Ce délai commence à courir le jour de l'achèvement des formalités de publicité de la déclaration de début d'exploitation mentionnée à l'article 6.6. ci-dessus.

## **ARTICLE 21 : Publication**


Conformément aux dispositions réglementaires en vigueur, un extrait du présent arrêté, énumérant les conditions auxquelles l'autorisation est accordée, sera affichée à la mairie pendant une durée minimum d'un mois avec mention de la possibilité pour les tiers de consulter sur place, ou à la Préfecture de la Loire (3ème direction / 4ème bureau) le texte des prescriptions; procès-verbal de l'accomplissement de cette formalité sera dressé par les soins du Maire de CHAMBEON.

Un avis sera inséré, par les soins du préfet, et aux frais de l'exploitant, dans deux journaux locaux ou régionaux, diffusés dans tout le département.

## **ARTICLE 22 : Exécution**

M. le Sous-Préfet de MONTBRISON, M. le Maire de CHAMBEON, M. le Directeur régional de l'Industrie de la Recherche et de l'Environnement, Inspecteur des Installations Classées sont chargés chacun en ce qui le concerne de l'exécution du présent arrêté.

Fait à Saint-Etienne, le 17 FEV, 2004

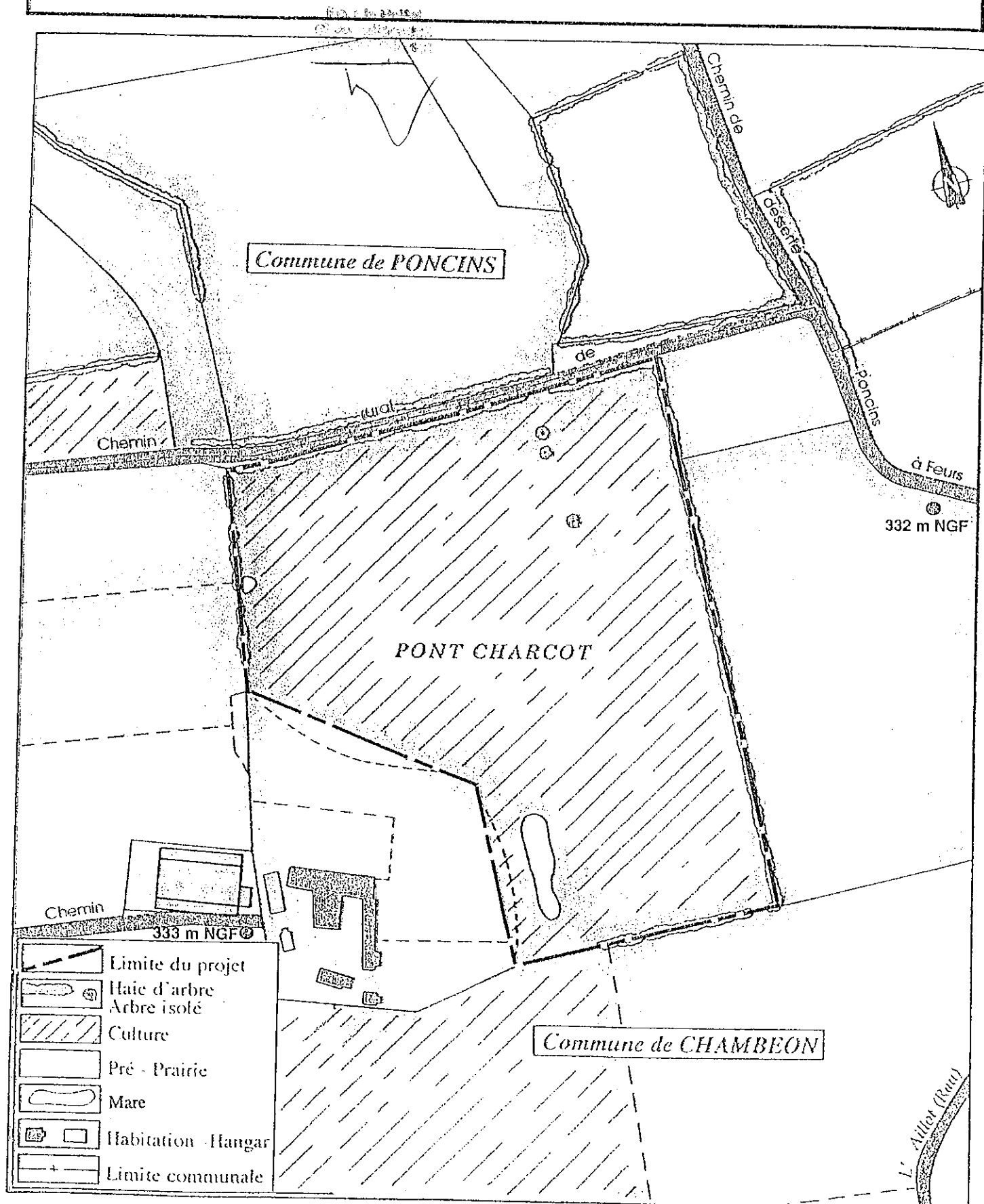
Pour la Préfecture  
et par délégation  
Le Secrétaire Général  
  
Jean Luc MARX



7. L'absence de garanties financières entraîne la suspension de l'activité, après mise en œuvre des modalités prévues à l'article **L. 514-1 § 1-3°** du Code de l'Environnement.

Toute infraction aux prescriptions relatives aux conditions de remise en état constitue après mise en demeure un délit conformément aux dispositions de l'article **L 514-11** du Code de l'Environnement.





J. PELLET



**MORILLON  
CORVOL**

42 - CHAMBÉON

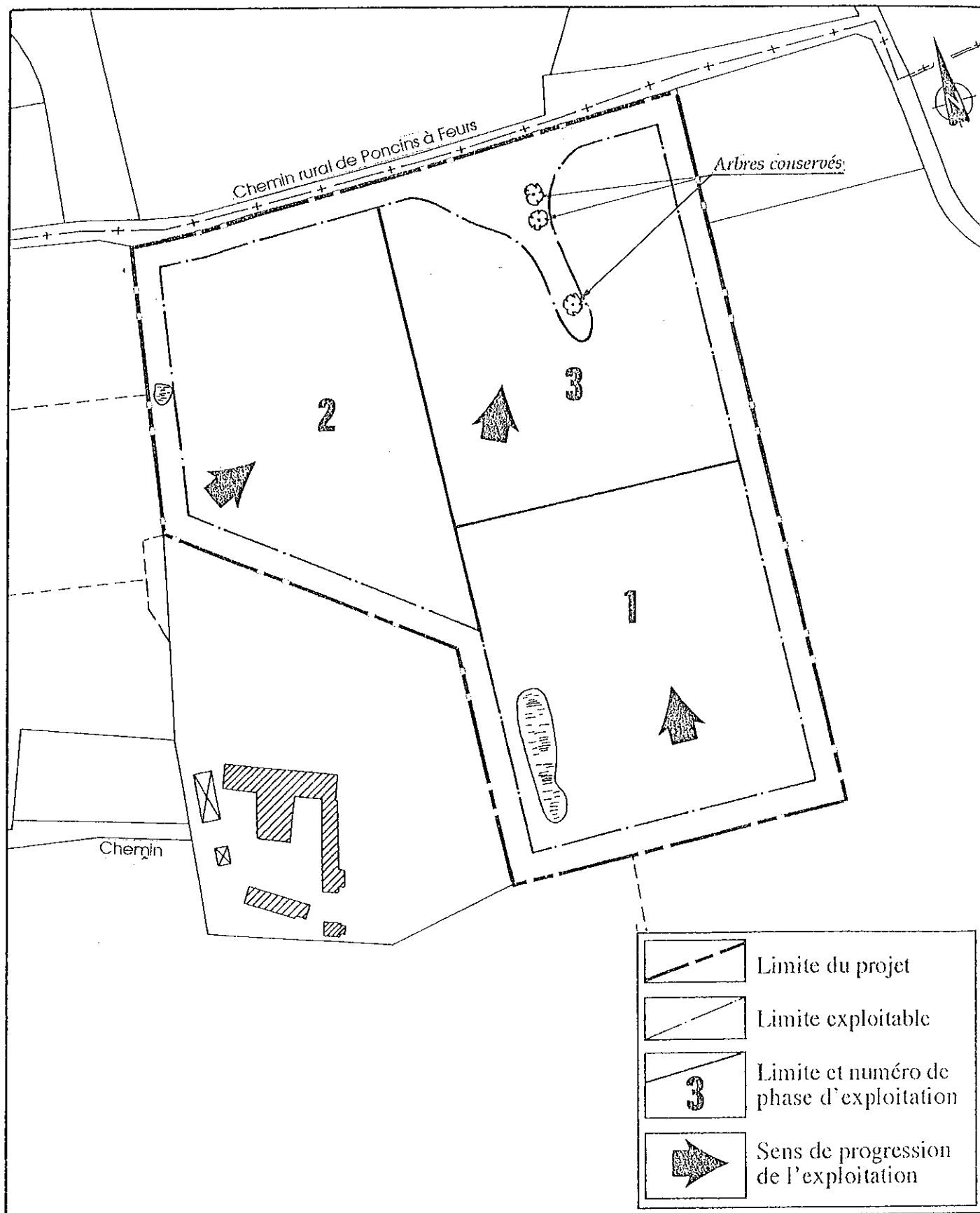
ETUDE D'IMPACT POUR  
L'EXPLOITATION D'UNE CARRIERE

Mai 2000

Dossier n° 10 42 3520

PLAN DE PHASAGE

Echelle : 1/2 000



I. PELLET

Chemin rural de Poncins d'Feurs

Entrée

Parking

PONT CHARCOT

Îlot



333 m NGF

MORILLON CORVOL CHAMBÉON	ETUDE D'IMPACT POUR L'EXPLOITATION D'UNE CARRIERE	Déc 2001
	Dossier n° 10 42 35 20	Echelle 1:1000
	PLAN DE L'ETAT FINAL	

	Limite du projet
	Plan d'eau
	Berge en pente douce.
	zone de haut-fond
	Engazonnement
	Haie d'arbre - Arbre isolé
	Culture
	Pré - Prairie
	Habitation - linéaire
	Limite communale

## Ampliation adressée à :

- M. le Directeur de la S.A.S MORILLON CORVOL RHONE MEDITERRANEE  
2, rue du Verseau  
Zone Silic  
94583 RUNGIS Cedex
- M. le Sous-Préfet de Montbrison
- MM. les Maires de :
  - CHAMBEON,
  - PONCINS,
  - FEURS,
  - SAINT LAURENT LA CONCHE,
  - MAGNEUX HAUTE RIVE,
  - MORNAND EN FOREZ,
  - MARCLOPT,
  - CHALAIN LE COMTAL.
- M. le Directeur régional de l'Industrie de la Recherche et de l'Environnement,
- M. Guy MAZET  
5, Chemin de la Biératière  
42400 SAINT CHAMOND
- Archives,
- Chrono.

Pour le Préfet  
et par délégation  
L'Adjoint Principal  
Cherchez Bureau  
J. PELLET